

Teiknforklaring

Reguleringsplan PBL 2008

§12-5. Nr. 1 - Bygningar og anlegg

B Bustader (1110)

§12-5. Nr. 2 – Samferdselsanlegg og teknisk infrastruktur

SKV Køyveveg (2011)

SGS Gang-/sykkelveg (2015)

SVG Annan veggrunn - grøntareal (2019)

§12-5. Nr. 5 – Landbruks-, natur- og friluftsmål og reindrift

L LNFR areal for nødvendige tiltak for landbruk og reindrift og gardstilknytt næringsverksemd basert på ressursgrunnlaget på garden (5100)

§12-6 - Omsynssoner

H140 Frisikt (140)

H310 Ras- og skredfare (310)

§12-7 - Bestemmelseområder

Anlegg- og riggområde (91)

Linjesymbol

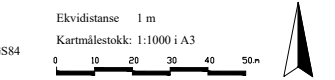
- RpGrense
- RpFormålGrense
- RpBestemmelseGrense
- Bebyggelse som inngår i planen (1214)
- Regulert senterlinje (1221)
- Frisiktlinje (1222)
- RpSikringGrense
- RpFareGrense

Punktsymboler

- ↔ Avkjørsel - både inn og utkjøring (1242)

Kartopplysningar

Kjelde for basiskart:
 Dato for basiskart:
 Koordinatystem: UTM sone 32 basert på EUREF89/WGS84
 Høgdegrunnlag: NN1954



Områderegulering
Fv. 607 Heggebø - Leirvik gang- og sykkelsamband
 Hyllestad kommune Med tilhørende føresegner

Arealplan-ID:
 Forslagstillar:
 Dato: 11.03.2019

SAKSHANDSAMING ETTER PLAN- OG BYGNINGSLOVA			
SAKS-NR.	DATO	SIGN.	

Dato	Revisjon

Kommunestyret sitt vedtak

Ny 2. gongs handsaming
 Offentleg ettersyn fråtil

2. gongs handsaming
 Offentleg ettersyn fråtil

1. gongs handsaming
 Kunngjering av oppstart av planarbeid
 Oppstartsmøte.....

PLANEN ER UTARBEIDD AV:

TEGNNR. DATO SIGN.
 RI

Det stadfestas at planen er i samsvar med kommunestyret sitt vedtak

N=6783300

N=6783200

Teiknforklaring

Reguleringsplan PBL 2008

§12-5. Nr. 1 - Bygningar og anlegg

B Bustader (1110)

SKV Køyreveg (2011)

SGS Gang-/sykkelveg (2015)

SVG Annan veggrunn - grøntareal (2019)

§12-5. Nr. 2 – Samferdselsanlegg og teknisk infrastruktur

L LNFR areal for nødvendige tiltak for landbruk og reindrift og gardstiknøyt næringsverksemd basert på ressursgrunnlaget på garden (5100)

§12-5. Nr. 5 – Landbruks-, natur- og friluftformål og reindrift

H140 Frisikt (140)

H310 Ras- og skredfare (310)

§12-6 - Omsynssoner

A Anlegg- og riggområde (91)

Linjesymbol

- RpGrense
- RpFormålGrense
- RpBestemmelseGrense
- Bebyggelse som inngår i planen (1214)
- Regulert senterlinje (1221)
- Frisiktlinje (1222)
- RpSikringGrense
- RpFareGrense

Punktsymboler

- ↔ Avkjørsel - både inn og utkjøring (1242)

Kartopplysningar

Kjelde for basiskart:

Dato for basiskart:

Koordinatystem: UTM sone 32 basert på EUREF89/WGS84

Høgdegrunnlag: NN1954

Ekvidistanse 1 m

Kartmålestokk: 1:1000 i A3

0 10 20 30 40 50m



Områderegulering
Fv. 607 Heggebø - Leirvik gang- og sykkelsamband
 Hyllestad kommune Med tilhørande føresegner

Arealplan-ID:
 Forslagstillar:
 Dato: 11.03.2019

SAKSHANDSAMING ETTER PLAN- OG BYGNINGSLOVA

SAKS-NR.	DATO	SIGN.

Kommunestyret sitt vedtak

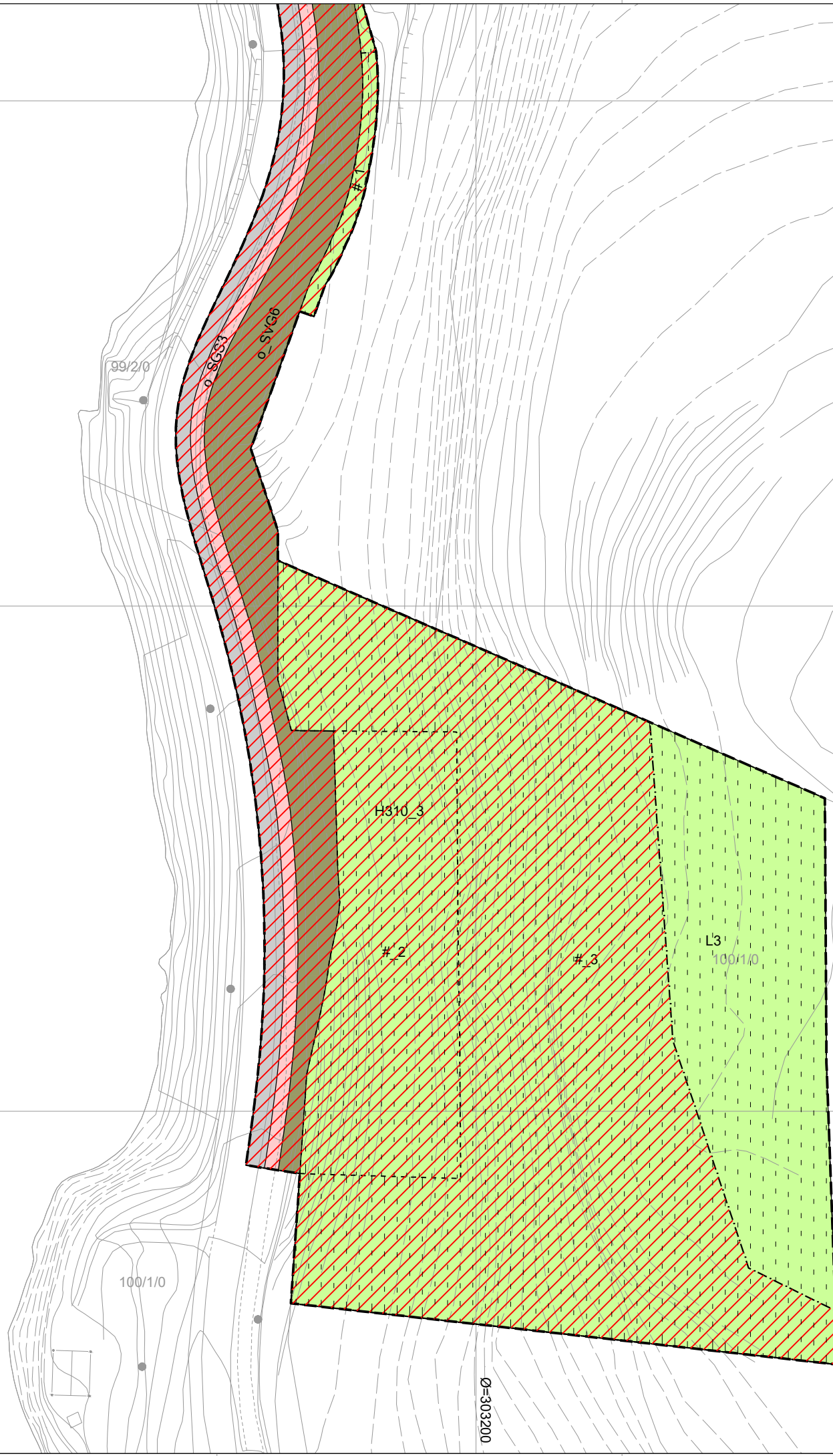
Ny 2. gongs handsaming
 Offentleg ettersyn fråtil

2. gongs handsaming
 Offentleg ettersyn fråtil

1. gongs handsaming
 Kunngjering av oppstart av planarbeid
 Oppstartsmøte.....

PLANEN ER UTARBEIDD AV: TEGNAR, DATO, SIGN. R2

Det stadfestas at planen er i samsvar med kommunestyret sitt vedtak

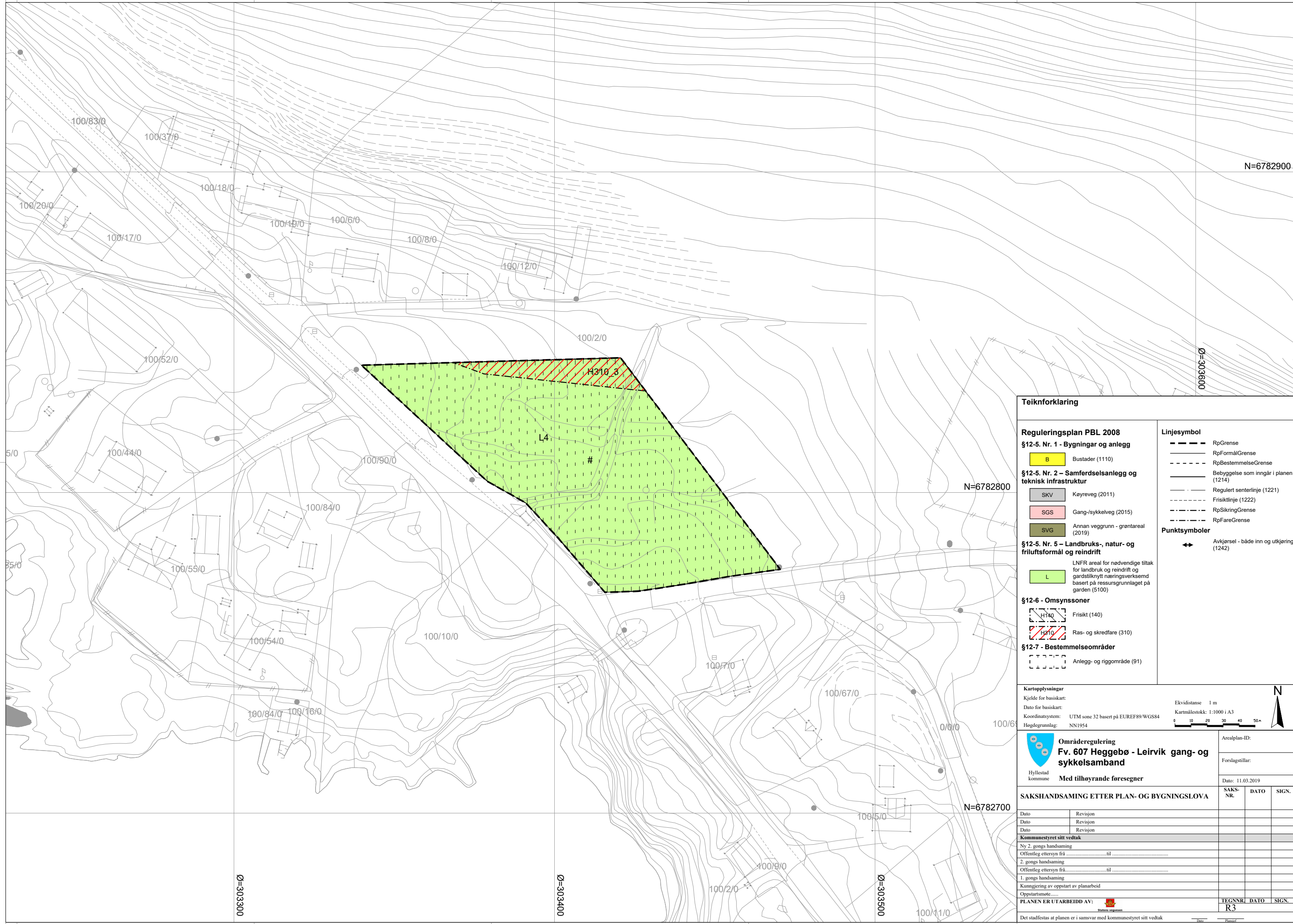


Ø=303000

Ø=303100

Ø=303200

Ø=303300



Teiknforklaring

Reguleringsplan PBL 2008

§12-5. Nr. 1 - Bygningar og anlegg

- B Bustader (1110)

§12-5. Nr. 2 – Samferdselsanlegg og teknisk infrastruktur

- SKV Køyveg (2011)
- SGS Gang-/sykkelveg (2015)
- SVG Annan veggrunn - grøntareal (2019)

§12-5. Nr. 5 – Landbruks-, natur- og friluftsmål og reindrift

- L LNFR areal for nødvendige tiltak for landbruk og reindrift og gardstilknytt næringsverksemd basert på ressursgrunnlaget på garden (5100)

§12-6 - Omsynssoner

- H140 Frisikt (140)
- H310 Ras- og skredfare (310)

§12-7 - Bestemmelseområder

- Anlegg- og riggområde (91)

Linjesymbol

- RpGrense
- RpFormålGrense
- RpBestemmelseGrense
- Bebyggelse som inngår i planen (1214)
- Regulert senterlinje (1221)
- Frisiktlinje (1222)
- RpSikringGrense
- RpFareGrense

Punktsymboler

- Avkjørsel - både inn og utkjøring (1242)

Kartopplysningar
 Kjelde for basiskart:
 Dato for basiskart:
 Koordinatsystem: UTM sone 32 basert på EUREF89/WGS84
 Høgdegrunnlag: NN1954

Ekvidistans 1 m
 Kartmålestokk: 1:1000 i A3
 0 10 20 30 40 50 m

Områderegulering
Fv. 607 Heggebø - Leirvik gang- og sykkelsamband
 Hyllestad kommune
 Med tilhørende føresegnar

Arealplan-ID:
 Forslagstillar:
 Dato: 11.03.2019

SAKSHANDSAMING ETTER PLAN- OG BYGNINGSLOVA

SAKS-NR.	DATO	SIGN.

Kommunestyret sitt vedtak

Ny 2. gongs handsaming
 Offentleg ettersyn fråtil

2. gongs handsaming
 Offentleg ettersyn fråtil

1. gongs handsaming
 Kunngjerjing av oppstart av planarbeid
 Oppstartsmøte.....

PLANEN ER UTARBEIDD AV: **TEGNNR. DATO SIGN.**
R3

Det stadfestas at planen er i samsvar med kommunestyret sitt vedtak